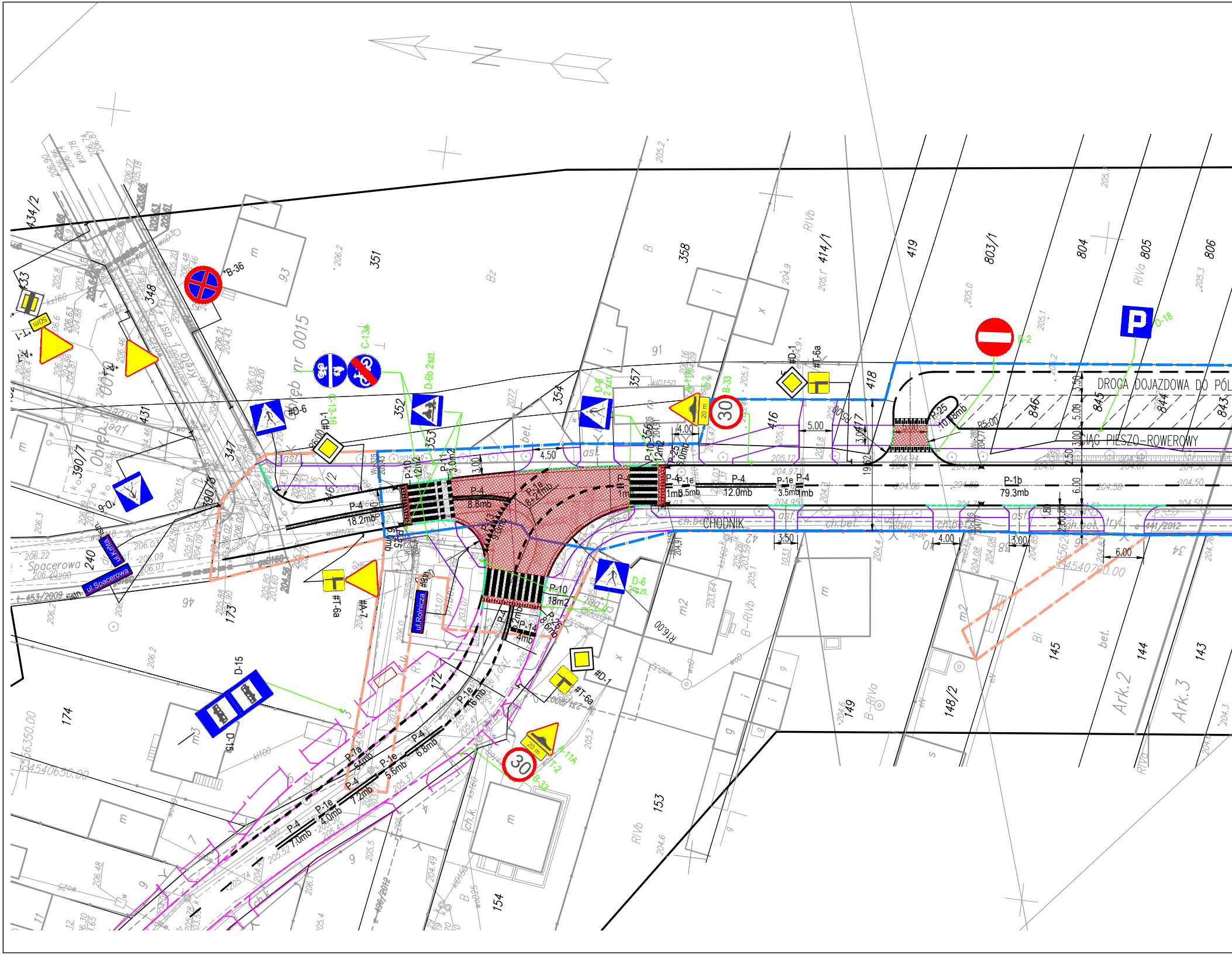
DROGA DOJAZDOWA DO PÓL
CIĄG PIESZO-ROWEROWY
CHODNIK
ul.Spacerowa
Spacerowa
ul.Krótka
ul.Rolnicza
Obręb nr 0015
B-36
D-6
D-6 2szt.
D-6b 2szt.
C-13-16
C-13a
#D-1
#T-6a
#A-7
A-11A
B-33
T-2
B-2
D-18
D-15
30
20 m
P-4 18.2mb
P-4 8.8mb
P-4 12.0mb
P-1b 79.3mb
P-10 18m2
P-1e
P-7a
P-14
P-25
P-26
R16.00
4.50
4.00
5.00
3.50
3.00
6.00
Ark.2
Ark.3
351
352
353
354
357
358
414/1
416
418
419
803/1
804
805
806
843
844
845
846
145
144
143
148/2
149
153
154
172
173
174
240
348
431
434/2
390/7
ch.bet.
ast.
bet.

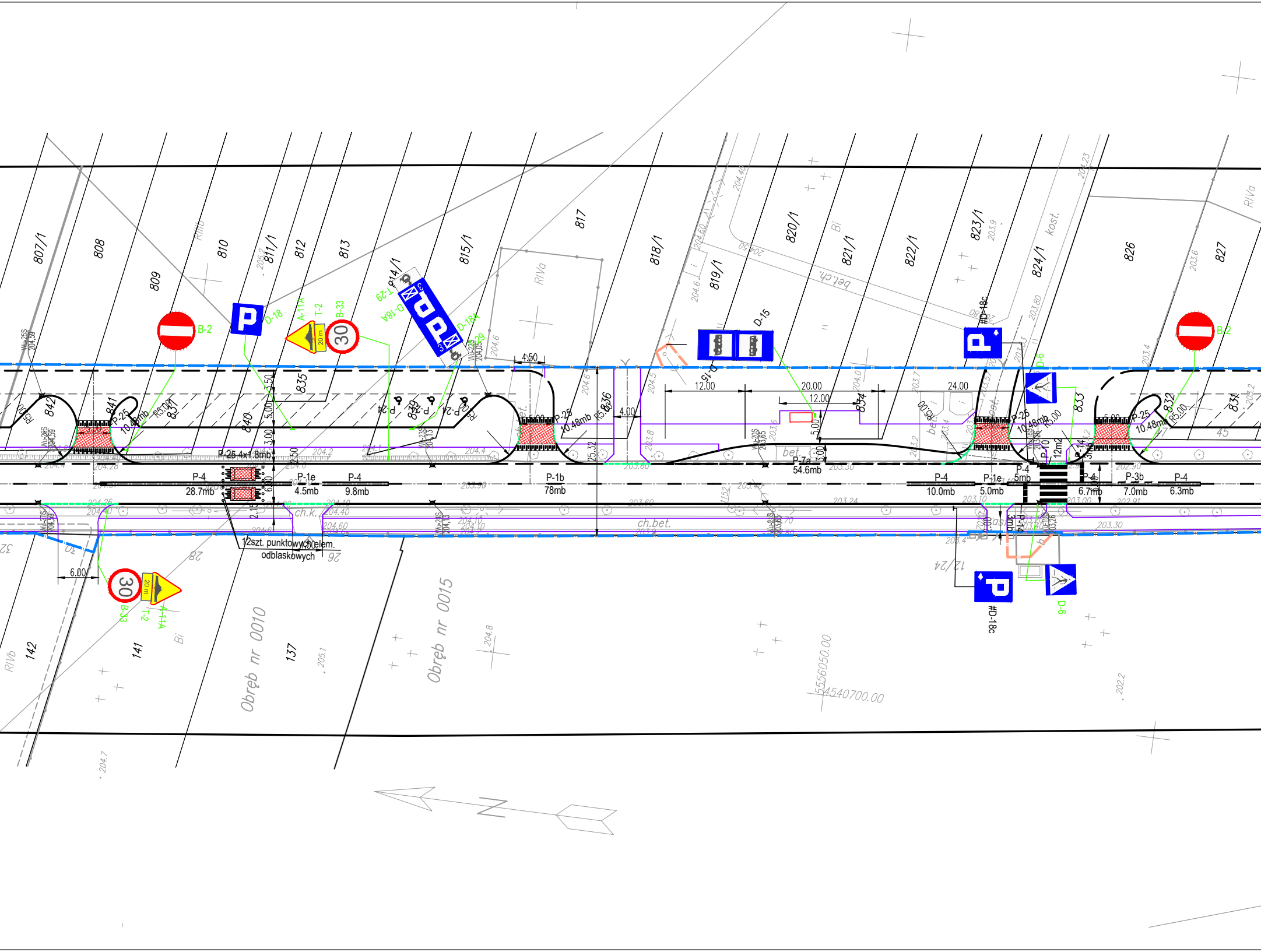
807/1
808
809
810
811/1
812
813
814/1
815/1
817
818/1
819/1
820/1
821/1
822/1
823/1
824/1
826
827
842
841
840
835
834
833
832
831
836
839
142
141
137
B-2
D-18
A-11A
T-2
B-33
D-18A
T-29
D-15
#D-18c
D-6
P-25
10.48mb
R5.00
P-25 4x1.8mb
P-4
28.7mb
P-1e
4.5mb
P-4
9.8mb
P-1b
78mb
P-7a
54.6mb
P-4
10.0mb
P-1e
5.0mb
P-4
5mb
P-4
6.7mb
P-3b
7.0mb
P-4
6.3mb
P-10
12m2
P-14
P-24
4.50
5.00
3.00
2.50
6.00
4.00
25.32
12.00
20.00
24.00
12szt. punktowych elem. odblaskowych
ch.k.
ch.bet.
bet.
bet.ch.
kost.
RIVa
RIIIb
RIVb
Bi
Obręb nr 0010
Obręb nr 0015
5556050.00
5540700.00
20 m
30

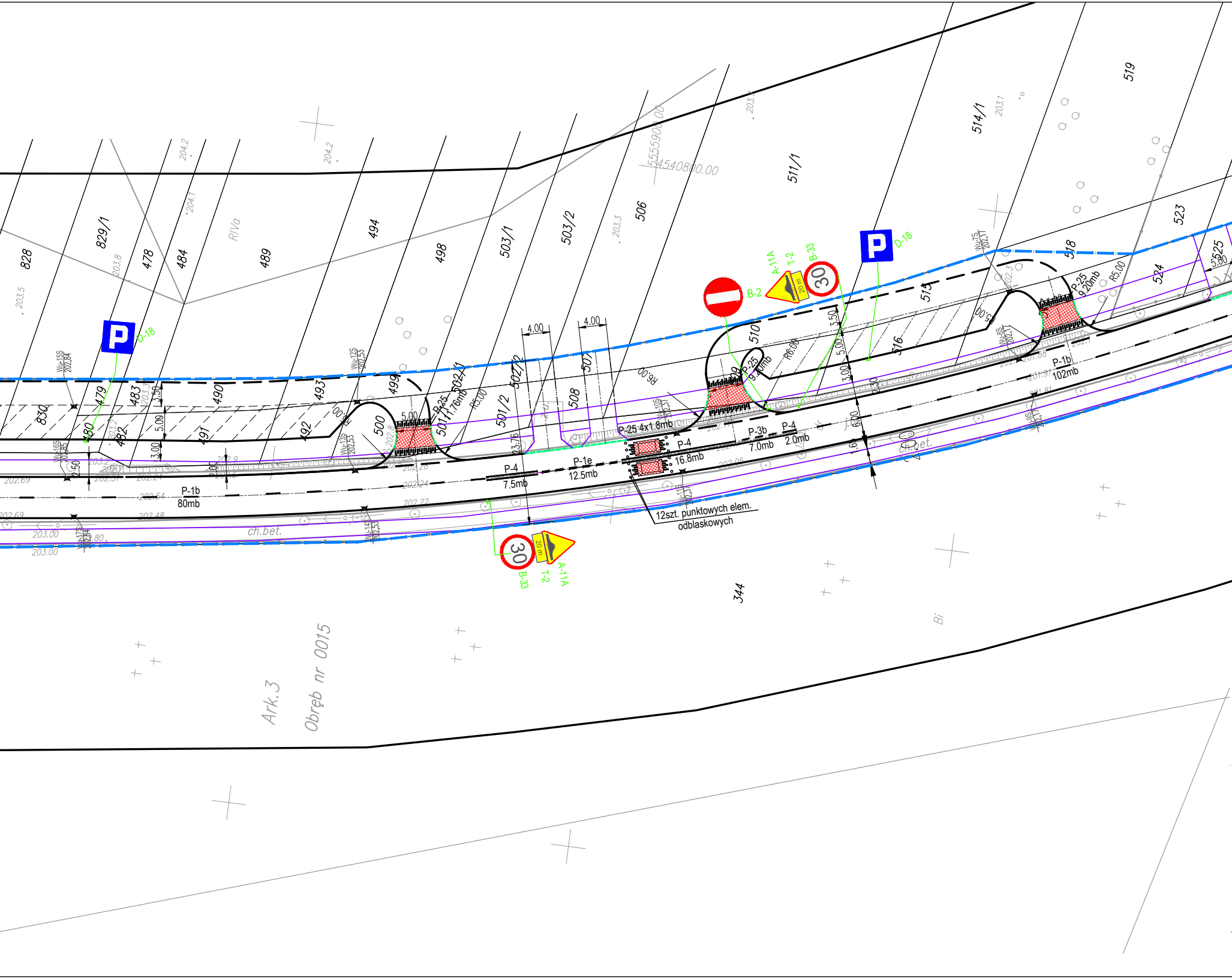
828
829/1
478
484
489
494
498
503/1
503/2
506
511/1
514/1
519
523
524
525
518
513
516
510
509
508
507
502/2
502/1
501/2
501/1
500
499
493
492
491
490
483
482
479
480
830
344
RIVa
Bi
Ark.3
Obręb nr 0015
5559000.00
4540800.00
D-18
D-18
B-2
A-11A
T-2
B-33
20 m
30
P-25 4x1.8mb
P-25 11.76mb
P-25 9.20mb
P-25 9.20mb
P-4
7.5mb
P-4
16.8mb
P-4
2.0mb
P-3b
7.0mb
P-1e
12.5mb
P-1b
80mb
P-1b
102mb
12szt. punktowych elem. odblaskowych
4.00
4.00
5.00
5.00
3.50
3.50
5.00
3.00
3.00
2.50
6.00
6.50
R5.00
R6.00
R6.00
R5.00
ch.bet.
ch.bet.
Wu-15S
Wu-16S
Wu-12S
Wu-13S
Wu-14S
Wu-17S
Wu-10S
Wu-11S
Wu-9S
Wu-8S
Wu-7S
203.5
203.8
204.2
204.2
204.1
203.3
203.3
203.1
202.69
202.69
202.54
202.48
202.24
202.22
202.05
203.00
203.00
201.91
201.88

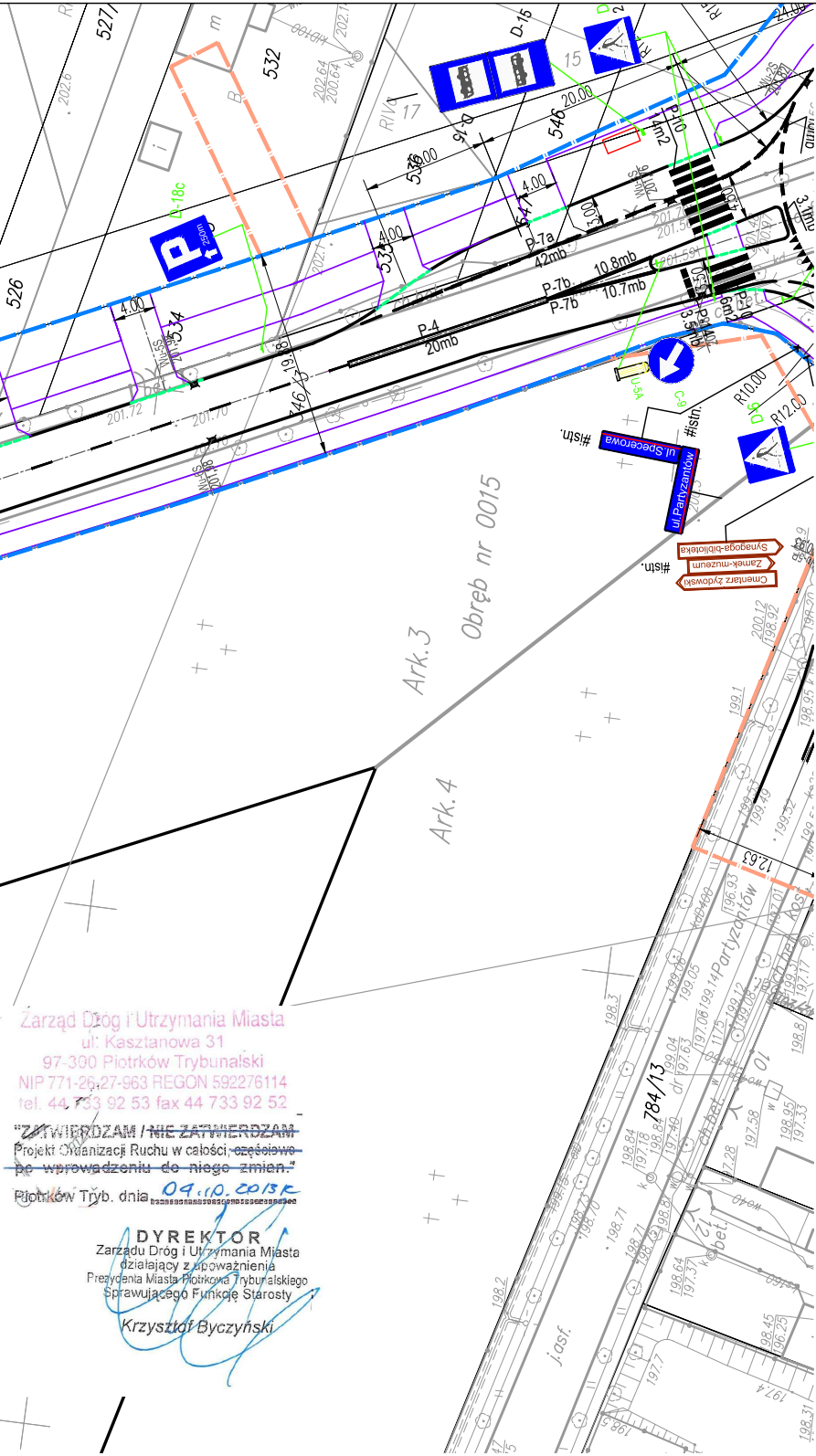
D-15
D-6
D-18c
P-7a
42mb
P-7b
P-7b
10.8mb
10.7mb
P-4
20mb
U-5A
C-9
D-6
R10.00
R12.00
ul. Spacerowa
ul. Partyzantów
#istn.
Synagoga-biblioteka
Zamek-muzeum
Cmentarz żydowski
Obręb nr 0015
Ark. 3
Ark. 4
Partyzantów
784/13
526
527
532
533
534
546
4.00
20.00
19.98
12.63

Zarząd Dróg i Utrzymania Miasta
ul. Kasztanowa 31
97-300 Piotrków Trybunalski
NIP 771-26-27-963 REGON 592276114
tel. 44 733 92 53 fax 44 733 92 52

"ZATWIERDZAM / ~~NIE ZATWIERDZAM~~
Projekt Organizacji Ruchu w całości, ~~częściowo~~
~~po wprowadzeniu do niego zmian.~~"

Piotrków Tryb. dnia 04.10.2013 r.

DYREKTOR
Zarządu Dróg i Utrzymania Miasta
działający z upoważnienia
Prezydenta Miasta Piotrkowa Trybunalskiego
Sprawującego Funkcję Starosty

Krzysztof Byczyński

LEGENDA

▬ · ▬	Linie rozgraniczajace inwestycję (granice terenu projektowanego pasa drogowego)
▬	Krawężnik betonowy h=12 cm
‒ ‒	Krawężnik betonowy h=0-4 cm
▬	Obrzeże betonowe 6x20 cm
‒ · ‒	Projektowane osie jezdni
▨	Elem. uspokojenia ruchu (wyspy, progi)
▽ *A-7	istniejące oznakowanie pionowe do pozostawienia
◇ #D-1	istniejący oznakowanie pionowe do przesunięcia
D-6b	projektowane oznakowanie pionowe
P-1e 3mb	projektowane oznakowanie poziome

Projektant	Uprawnienia: (specjalnosc, nr)	Data	Podpis
mgr inż. Emilia Foks	drogowe SWK/0064/POOD/07	03.2013	Foks
Opracował: mgr inż. Anna Świderska	drogowe	03.2013	
Sprawdził: mgr inż. Grzegorz Rodak	drogowe SWK/0114/POOD/08	03.2013	

ZADANIE 2

Branża : **INŻYNIERIA RUCHU**

Numer rysunku / Ścieżka dostępu: **O/03/01**

Rewizja : △

Obiekt :
"Rozbudowa ul. Rolniczej na odcinku od torów do ul. Spacerowej, rozbudowy ul. Spacerowej na odcinku od ul. Krętej do ul. Jerozolimskiej i przebudowy ul. Jerozolimskiej na odcinku od ul. Spacerowej do ul. Rzemieślniczej w Piotrkowie Tryb. wraz z infrastrukturą techniczną."

Zadanie 2:
Rozbudowa ul. Spacerowej na odcinku od ul. Krętej do ul. Krzywej w Piotrkowie Trybunalskim wraz z infrastrukturą techniczną

Inwestor :
Miasto Piotrków Trybunalski
Pasaż Karola Rudowskiego 10
Piotrków Tryb. 97-300

Etap projektowania :
PROJEKT WYKONAWCZY

Tytuł rysunku :
STAŁOCZASOWA ORGANIZACJA RUCHU (SPACEROWA)

Rewizja | Modyfikacja

Jedn. Opracowująca
NEOINVEST Sp. z o.o.
NEOINVEST
spółka z o.o.
25-323 KIELCE
Al. Solidarności 34

Projekt Nr :

Data : 03.2013

Skala : 1:500