










	Linie rozgraniczające inwestycje (granice terenu projektowanego pasa drogowego)
	Granice terenu pod przebudowę istniejących sieci uzbrojenia terenu i dróg innych kategorii
	Krawężnik betonowy $h=12\text{ cm}$
	Krawężnik betonowy $h=0-4\text{ cm}$
	Obroże betonowe $6 \times 20\text{ cm}$
	Projektowane osie jezdni
	Projektowana linia napowietrzna energii elektrycznej
	Projektowane oprawy oświetleniowe
	Projektowana linia kablowa energii
	Projektowana kanalizacja sanitacyjna i deszczowa
	Projektowana sieć teletechniczna napowietrzna
	Projektowane rury ochronne

	Projektowana kanalizacja sanitarne
	Projektowana sieć wodociągowa
	Projektowane hydranty
	Elementy istniejącej infrastruktury dot. kanalizacji

POTWIERDZAM  
ZGODNIECIEM  
*[Signature]*

**NEOINVEST**  
Spółka z o.o.  
Kielce, Al. Solidarności 34