


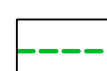
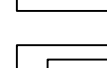




Oznaczenia

-  Proj. jezdnia
-  Proj. zjazd
-  Granica działki
-  Istn. budynki
-  Proj. krawężnik
-  Rozbiórki
-  Proj. znaki pionowe (adaptacja istn.)

wj. Łódźkie  
m. Piotrków Tryb.  
obręb: 18

działka nr 270  
ul. Świeża

Mapa służy do celów projektowych

Odnawa: układ współrzędnych "1965"  
Pozom odniesienia: Kroszki  
Wykonano na podstawie mapy zasadniczej  
Sektora 132.222.254.4, 133.224.052.2  
oraz pomiaru uzupełniającego  
wyk. przez T. P. G. - Piotr Kanulewicz

Granice wnieśliśmy zgodnie ze stanem w ewidencji gruntów.  
Mapa aktualna na dzień 26.06.2007 r. w zakresie opracowania.

Urządzenia projektowane sprawdzono w Z.U.D. dnia 26.06.2007r.

MAPA SYTUACYJNO-WYSOKOŚCIOW  
z geodezyjną inwentaryzacją urządzeń podziemnych  
skala 1:500

PROJEKT BUDOWLANO - WYKONAWCZY  
UL. ŚWIEŻEJ W PIOTRKOWIE TRYB.  
skala 1 : 500

5554961.00

5554961.00

